

# Alpe Adria Orienteering Cup

County Vas, Szombathely – Kőszeg

15th – 17th June 2018

## BULLETIN 1

### WELCOME

On behalf of the county Vas, the organizing committee would like to extend a warm **welcome** to all participating teams and runners.

Our aim is that you will find the terrains **exciting**, courses are **challenging** and welcome is typical Hungarian friendly.

### EVENT CENTRE

Event Centre is located in Herman School and Kollégium, 9700 Szombathely, Ernuszt Kelemen utca 1.

GPS: 47.241078, 16.580823

### ORGANIZERS

Orienteering Federation of County Vas  
Haladás VSE, Szombathely  
Zalai Tájéfutó Club, Zalaegerszeg

### INFORMATION & CONTACTS

Official website of the event is:

<http://aaoc2018.wordpress.com>

Email: [vmftsz@gmail.com](mailto:vmftsz@gmail.com)

More information, mainly local info at:

[http://adatbank.mftsz.hu/esemeny/show/esemeny\\_id/6669](http://adatbank.mftsz.hu/esemeny/show/esemeny_id/6669)

### CLASSES

MW 12, 14, **16, 18**, 20, **21ABC**, **35**, 40, **45**, 50, 55, 60, 65, 70, 75, 80, M85, 21BShort, 35BShort, Open easy, Open advanced Relay: -18 mix, M21, W21, 35+ mix  
Classes with **yellow** highlights for AA competition.

### ENTRIES

Deadline is Thursday, **31st May** 2018

On-line via ENTRY system: <http://nevezes.mftsz.hu/>

E-mail: [vmftsz@gmail.com](mailto:vmftsz@gmail.com) Please use the **form** (AA regions)

### PROGRAM

Day	Time	Activity	Location	Map GPS
Friday 15th June	12:00	Event Centre open	Szombathely-Olad, Hermann School	<a href="#">Link</a>
	<b>15:00</b>	<b>Middle Distance „0” time</b>	Event Centre (1km)	47.24037, 16.57493
	18:00	Prize Giving Ceremony	Event Centre	
Saturday 16th June	21:00	TeamLeader’s Meeting	Event Centre	
	<b>10:00</b>	<b>Sprint Relay</b>	Szombathely-Arena, city center	47.23015, 16.62526
	12:00	Prize Giving Ceremony	Szombathely-Arena, city center	
Sunday 17th June	<b>15:00</b>	<b>Sprint Distance „0” time</b>	Szombathely-Arena, city center	
	<b>10:00</b>	<b>Long Distance „0” time</b>	Cák (15km from Szombathely)	47.35413, 16.51332
	13:00	Prize Giving Ceremony	Cák	

### MEGHÍVÓ

Vas megye és a szervező-bizottság nevében meleg szeretettel **üdvözljük** a résztvevő csapatokat és futókat. Szeretnénk, hogy **izgalmas** terepeken, **kitűnő** pályákon fussanak a versenyzők, és tipikus magyar vendégszeretettel találkozzanak a résztvevők.

### VERSENYKÖZPONT

Herman Szakgimnázium és Kollégium, 9700 Szombathely, Ernuszt Kelemen utca 1.

GPS: 47.241078, 16.580823

### RENDEZŐK

Vas megyei Tájékozódási Futó Szövetség  
Haladás VSE, Szombathely  
Zalai Tájéfutó Club, Zalaegerszeg

### INFORMÁCIÓK & KAPCSOLAT

Hivatalos weblap: <http://aaoc2018.wordpress.com>

Email: [vmftsz@gmail.com](mailto:vmftsz@gmail.com)

További helyi információk:

[http://adatbank.mftsz.hu/esemeny/show/esemeny\\_id/6669](http://adatbank.mftsz.hu/esemeny/show/esemeny_id/6669)

### KATEGÓRIÁK

FN 12, 14, **16, 18**, 20, **21ABC**, **35**, 40, **45**, 50, 55, 60, 65, 70, 75, 80, M85, 21BShort, 35BShort, Open könnyű, Open technikás

Váltó: -18 mix, F21, N21, 35+ mix

A **sárga** kategóriák számítanak az AA értékelésbe.

### NEVEZÉSEK

Határidő: 2018. **május 31.** Csütörtök

On-line, az ENTRY rendszerben: <http://nevezes.mftsz.hu/>

E-mail: [vmftsz@gmail.com](mailto:vmftsz@gmail.com) AA régiók: [adatlap](#)

## ENTRY FEES

Individual: -18: 1500 HUF (5€) /person /event  
20-: 2400 HUF (8€) /person /event

Relay: 6000 HUF (20€) / team

Entry fee to be paid latest on spot.

Money transfer to the account: Vas Megyei Tájfutó Szövetség  
HU54117470062724700000000000 (IBAN)

## ACCOMMODATION

At Event Centre for Friday and Saturday nights:

**Sports hall:** 2000 HUF (7 €) / person for two nights.  
4 € /person for two nights (AA)

**Dormitory:** 9000 HUF (30 €) / person for two nights,  
4 bunk beds in the room, shared facility.

Other accommodation are below, in annex.

## MAPS

Middle Distance: 1:10 0000 /5m

Relay, Sprint: 1:4 000

Long Distance: 1:15 000 /5m for 18, 20, 21A, 35  
1:10 0000 /5m rest

All are IOF norms, fresh update from 2018.

## TERRAIN

**Middle** distance is close to Szombathely, use to be a recreation area. Scattered forest, extensive network of paths, with good runnability. Moderate hilly, some parts are flat.

**Relay, sprint** race: Typical urban area, city center, public parks. Limited traffic, more pedestrians in the city especially during Relay.

**Long** distance is being held in Mountain Kőszeg's within 280-800 m above sea level. The forest is mostly beech and pine planted with good runnability. There are also small bushes with reduced visibility. There is a network of widely spaced forestry roads and in some area extensive network of paths. Steep hills, deep valleys.

## EMBARGOED AREA

See the map overview below, valid from 20th May. Please **stay fair** and do not use these area. [Map](#)

## PUNCHING

SPORTident. Rental with 300 HUF (1€) /person /race

## PRIZES

Medals for 1-3. places, cups for Elite winners

## NEVEZÉSI DÍJ

Egyéni versenyek: -18: 1500 HUF /fő /nap\*  
20-: 2400 HUF /fő /nap\*

Váltó: 6000 HUF / váltó\*

A díjak legkésőbb a jelentkezéskor fizetendő.

Banki átutalás: Vas Megyei Tájfutó Szövetség  
11747006-27247000 (OTP)

## SZÁLLÁS

A versenyközpontban péntek, szombat éjszakára:

**Tornaterem:** 2000 HUF /fő / 2 éjszaka  
1200 HUF /fő / 2 éjszaka (AA régió)

**Kollégium:** 9000 HUF /fő / 2 éjszaka  
4 ágyas szoba, közös fürdő, WC

Egyéb lehetőségek a mellékletben.

## TÉRKÉPEK

Középtáv: 1:10 0000 /5m

Váltó, Sprint: 1:4 000

Normál táv: 1:15 000 /5m for 18, 20, 21A, 35  
1:10 0000 /5m rest

IOF norma alapján helyesbítve, 2018-ban

## TEREP

A **középtáv** Szombathely közelében, parkerdei környezetben lesz. Tagolt erdő, gazdag úthálózat, jó futhatóság jellemzi. Dombvidék, helyenként lapos, sík terület.

**Váltó, sprint** futam: Tipikus városi területen, belvárosi szakaszok, parkok. Csekély autós forgalom, gyalogosok sokasága a belvárosban.

A **normál távú** versenyt a Kőszegi hegység 280-800 m magasságú oldalában rendezzük. Jól futható bükkösök, fenyvesek. Kisebb sűrű foltok akadályozzák a láthatóságot. Széles erdészeti utak vannak, helyenként az úthálózat sűrű. Meredek oldalak, mély völgyek.

## TEREPLETILTÁS

A lenti térképvázlatok szerint, május 20-tól. Kérjük tartsátok be a szabályokat **becsület**tel. [Térkép](#)

## PONTÉRINTÉS

SPORTident. Bérlet 300 HUF /fő/ futam -14 kategóriák felett

## DÍJAZÁS

Érmek az 1-3. helyezetteknek, kupa az Elit győzteseknek

## OTHERS

Previous maps:

[http://adatbank.mtfisz.hu/esemeny/show/esemeny\\_id/6395](http://adatbank.mtfisz.hu/esemeny/show/esemeny_id/6395)

**Alpe Adria specific** details:

Regions invited:

Baranya, Bayern, Burgenland, Carinthia, Croatia, Friuli Venezia Giulia, Győr-Moson-Sopron, Lombardia, Oberösterreich, Slovenia, Somogy, Steiermark, Ticino, Trentino, Zala, Vas, Veneto.

Overall result is based on Middle + Relay + Long distance results, see rules at:

<http://www.alpeadriaorienteeing.com/>

AA Entry form download [here](#).

Participation with own responsibility

Maps are waterproof

## EGYEBEK

Előző térképek:

[http://adatbank.mtfisz.hu/esemeny/show/esemeny\\_id/6395](http://adatbank.mtfisz.hu/esemeny/show/esemeny_id/6395)

**Alpok Adria specifikus szabályok:**

Meghívott régiók:

Baranya, Bayern, Burgenland, Carinthia, Croatia, Friuli Venezia Giulia, Győr-Moson-Sopron, Lombardia, Oberösterreich, Slovenia, Somogy, Steiermark, Ticino, Trentino, Zala, Vas, Veneto.

Összetett eredmények a Közép + Váltó + Normál távú versenyek alapján, szabályok itt:

<http://www.alpeadriaorienteeing.com/>

AA nevezési lap itt [elérhető](#).

Részvétel saját felelősségre

A térképek cseppállóak

A magyar futókra vonatkozó kitételek:

A verseny formája:

Egyéni futamok:

Regionális rangsorolók, kivétel az AA kategóriák, melyek nem rangsorolók.

Az azonos pályákat futó kategóriák magyar résztvevőinek számolunk rangsorpontot

Váltó:

Rövidtávú, 3 fős, nem rangsoroló, FN18, FN35-ben vegyesváltó (minimum egy női futónak kell lenni csapatonként)

\*A nevezési díjak az éves versenyengedéllyel rendelkezők részére érvényesek

## ACCOMMODATION offers

<http://szombathelypont.hu/szallas/>

<http://www.naturpark.hu/szallashelyek.html>

<http://www.koszeqinfo.com/szallasok>

<http://www.koszeg.hu/hu/turizmus/szallas>

<http://m.koszeg.hu/hu/turizmus/szallas>

<http://velem.hu/cegek/szallasadok>

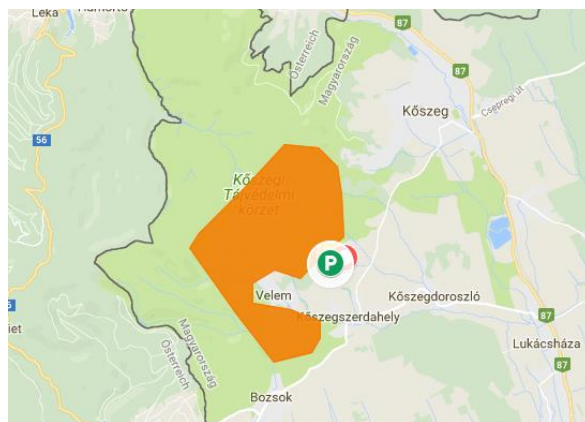
<http://bozsok.hu/turizmus/szallasadok>

**EMBARGOED AREA – valid from 20th May [here](#)**

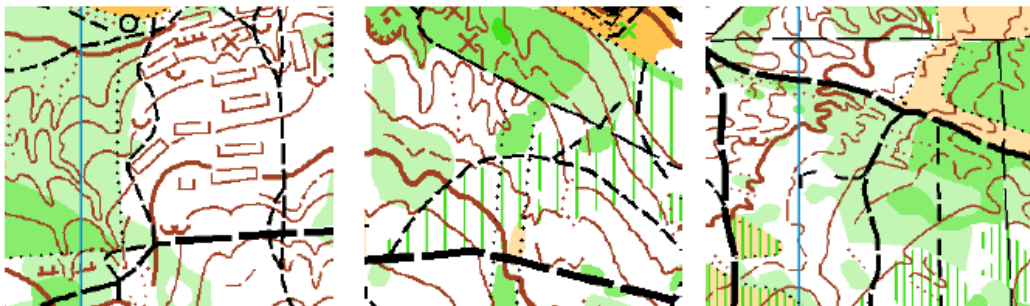
### MIDDLE Distance



### LONG Distance



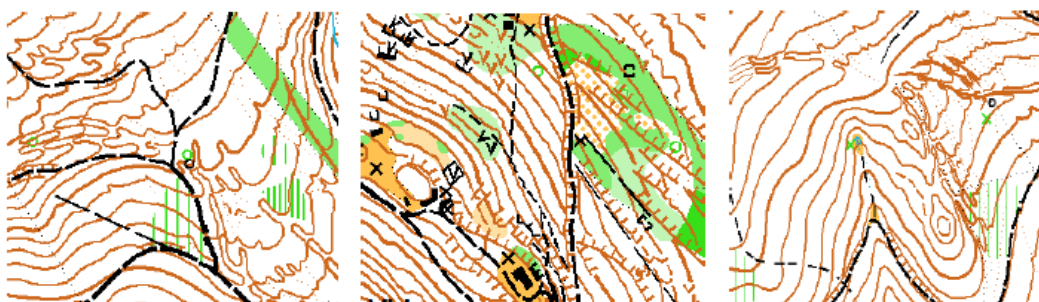
## MAP DETAILS - MIDDLE DISTANCE



## MAP DETAILS - RELAY, SPRINT



## MAP DETAILS - LONG DISTANCE



## MEMBER REGIONS:



## CONTRIBUTORS, SPONSORS:



Vas megye



Szombathely



Cák



Kőszeg



National Park Őrség



National Forestry

